








Narva jõgi



### TINGMÄRGID

-  planeeringuala piir
-  krundipiir
-  tee serv
-  puu
-  muruala
-  tavaline veepiir
-  veekogu kalda ehituskeeluvööndi piir
-  väljakujunenud ehitusjoon
-  hoone

- Märkused:
1. detailplaneeringu jooniste juurde kuulub detailplaneeringu seletuskiri;
  2. geodeetilise alusplaani mõõtkavas 1:500 koostas Hades Geodeesia OÜ 2018. a oktoobris, töö nr G1308;
  3. tavaline veepiir vastavalt Eesti põhikaardile.



#### KRUNDI OLEMASOLEVAD ANDMED:

krundi aadress:	Raudsilla tn 1	Juhkentali tänav L2	reformimata riigimaa
pindala:	12950 m <sup>2</sup>	773 m <sup>2</sup>	45 m <sup>2</sup>
katastriüksuse sihtotstarve:	100% ühiskondlike ehitiste maa	100% transpordimaa	-
hoonete arv:	0	0	1
hoonete ehitisealune pind:	0 m <sup>2</sup>	0 m <sup>2</sup>	45 m <sup>2</sup> (mõõdetud geodeetiliselt alusplaanilt)



AB Artes Terrae OÜ  
 Reg nr 12978320  
 Küütri 14, Tartu 51007  
 artes@artes.ee

Projekti juht:  
 Heiki Kalberg  
 Maastikuarhitekt:  
 Karl Hansson

Töö: Raudsilla tn 1 maa-ala detailplaneering

Joonis: Olemasolev olukord

Huvitatud isik: Vallikraavi Kinnisvara AS  
 Asukoht: Narva linn  
 Faili nimi: 1666DP3 Raudsilla 1.dgn

Töö nr: 1666DP3  
 Kuupäev: 4.02.2020  
 Mõõt: 1:1000  
 Joonise nr: 3